



**9 Kruis uit smeedijzeren in Pley**

Dit is het mooiste en meest uitgewerkte ijzerkruis in Hombourg. Het is uit het einde van de XIXe eeuw.



**7 Panorama van de 13 kerktoren.**

Van hier uit zijn de kerktorens van elk dorp van de gemeente Plombières te zien. (Hombourg, Sippenaeken, Plombières, Gemmenich, Montzen, Montzen Gare, Moresnet, Moresnet-Chapelle maar ook van Kelmis, Hergenrath Walhorn, Teuven Epen.

**8 Rangeerstation van Montzen.**

Gebouwd in het jaar 1915 door de Duitse bezetter, is dit station tussen de 2 oorlogen en tot de jaren 1980 een groot rangeerstation gebleven. De afschaffing van de grenzen heeft de rol van dit station verminderd. De treinen van Antwerpen naar de Ruhr en van de Ruhr naar Antwerpen rijden meer en meer direct door. Het Bömerwald is het bos dat tegen dit station aanligt. Het verdient grote aandacht omwille van zijn uitzonderlijke biologische waarden zoals een zeer gevarieerd vogelbiotoop

**Hombourg**  
VVV-kantoor van  
de gemeente  
Plombières



Wandeling

**van de Heesberg**





**1 Panorama van de 3 landen en de 3 gemeenschappen van België.** Van hier uit kan men volgende gebieden zien: een stuk Nederland (Geuldal) , een stuk Duitsland, een stuk Vlaanderen (Remersdaal en Teuven, bij Vlaanderen in 1963 met de Voerstreek), een stuk Duitstalige gemeenschap (Kelmis ,Walhorn...en natuurlijk de franse gemeenschap van België .

**2 Kleine bunker.** Iedere heuvel van de streek die een uitzicht op Duitsland geeft, telt kleine bunkers die in telefonische verbinding waren met de groten forten Battice en Aubin-Neufchateau . De wacht in de kleine bunkers was in de handen van de grensbewachters van de kazerne Homburg en Hendrik-Kapel.

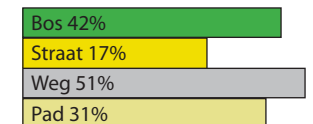
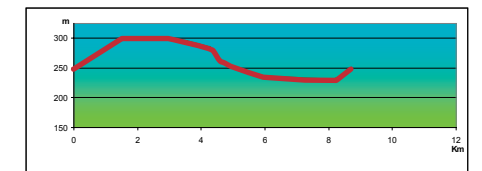
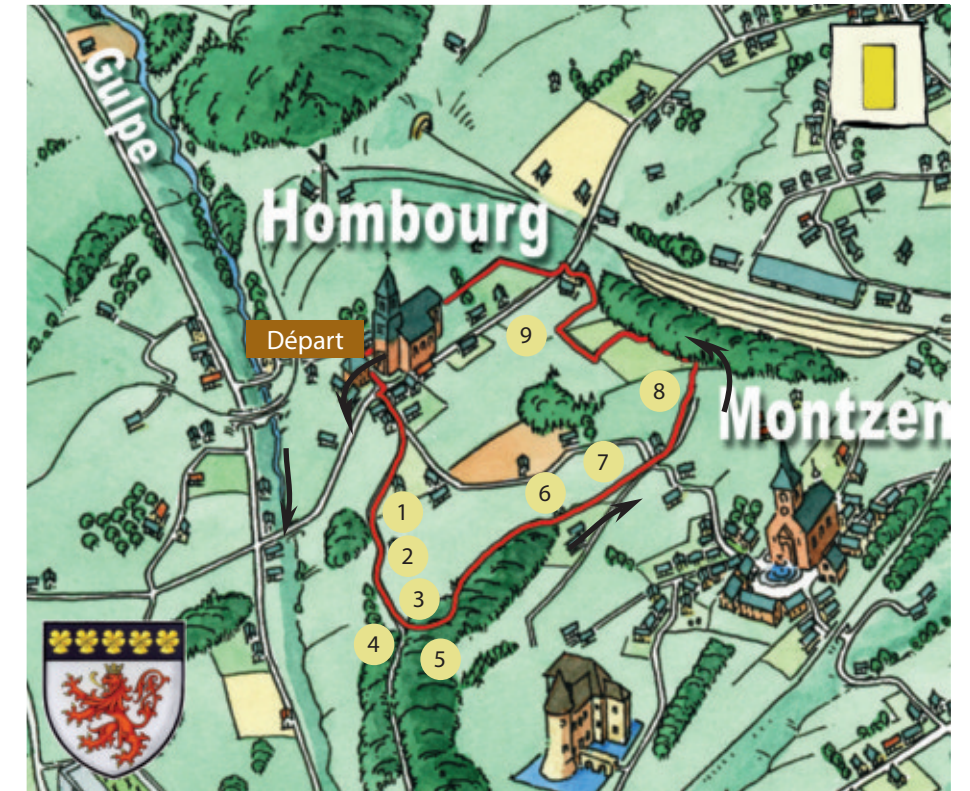
**3 Rustplaats met panorama van het Gulpdal en het Geuldal.** De Heesberg, een berg met veel vuursteen en krijt ligt op 300 m hoogte



**4 De Galloway**  
Deze dieren werden reeds door Livius (284-204 voor Christus) vermeld. Ze zijn bruin, zwart, of rood en ongehoord. Ze kunnen tot 800 kg zwaar worden en zijn uitzonderlijk "winterhard" Het zijn ideale dieren voor het beheer van natuurgebieden.

**5 Rustplaats en waterreservoir van Hees.**  
Dit reservoir van drinkwater uit de stuwdam Eupen verzekert de watervoorziening van de hele streek sinds 1960.

**6 Krijtsteengroeven**  
Tijdens meer dan 2 eeuwen bestonden op de Heesberg groeven, voor de landbouw en het bouwvakwerk.



Wandeling toegankelijk voor alle wandelaars. Jammergenoeg ontoegankelijk voor kinderwagens. Laarzen voorzien bij nat weer.

Bezoek ook onze internetsite: [www.hombourg.be](http://www.hombourg.be)

ed. SI Hombourg et OTCP avec le soutien de la commune de Plombières et de la Province de Liège. layout: studio graphisme FTPL